



Администрация Пермского муниципального округа Пермского края
Комитет имущественных отношений

РАСПОРЯЖЕНИЕ

22.01.2025

№ 251

Об установлении публичного сервитута на часть земельных участков

В соответствии со ст. 23, гл. V.7 Земельного кодекса Российской Федерации, Федеральным законом от 25.10.2001 № 137-ФЗ «О введении в действие Земельного кодекса Российской Федерации», пп. 3.2.5 п. 3.2 разд. 3 Положения о комитете имущественных отношений администрации Пермского муниципального округа, утвержденного решением Думы Пермского муниципального округа Пермского края от 29.11.2022 № 48, на основании ходатайства публичного акционерного общества «Россети Урал» (ИНН 6671163413, ОГРН 1056604000970) (далее - ПАО «Россети Урал») от 16.12.2024 № 17877:

1. Установить в интересах ПАО «Россети Урал» публичный сервитут общей площадью 359 кв.м на часть земельных участков:

- с кадастровым номером 59:32:2000001:2398, расположенный по адресу: Пермский край, Пермский район, Усть-Качкинское с/п, п. Красный Восход, ул. Набережная;

- в кадастровом квартале 59:32:2000001, расположенном по адресу: Пермский край, Пермский муниципальный округ.

Цель: эксплуатация объекта электросетевого хозяйства ВЛ-0,4 кВ ф. Удачная (сущ.оп.№15-18) от ТП-47318.

Срок: 49 лет.

2. Утвердить границы публичного сервитута земельного участка, указанного в п. 1 настоящего распоряжения, согласно прилагаемой схеме расположения границ публичного сервитута.

3. Срок, в течение которого использование указанного в п. 1 настоящего распоряжения земельного участка в соответствии с их разрешенным использованием будет невозможно или существенно затруднено в связи с осуществлением сервитута – продолжительность не превышает три месяца для земельных участков, предназначенных для жилищного строительства (в том числе индивидуального жилищного строительства), ведения личного подсобного хозяйства, садоводства, огородничества; не превышает один год - в отношении

иных земельных участков.

4. Порядок установления зон с особыми условиями использования территорий и содержание ограничений прав на земельные участки в границах таких зон установлен Постановлением Правительства РФ от 24.02.2009 № 160 «О порядке установления охранных зон объектов электросетевого хозяйства и особых условий использования земельных участков, расположенных в границах таких зон».

5. Плата за публичный сервитут не устанавливается в соответствии с ч. 4 ст. 3.6 Федерального закона от 25.10.2001 года № 137-ФЗ «О введении в действие Земельного кодекса Российской Федерации».

6. Комитету имущественных отношений администрации Пермского муниципального округа в течение 5 рабочих дней со дня подписания настоящего распоряжения:

6.1. направить настоящее распоряжение в Управление Федеральной службы государственной регистрации, кадастра и картографии по Пермскому краю;

6.2. направить настоящее распоряжение в ПАО «Россети Урал»;

6.3. разместить настоящее распоряжение на официальном сайте Пермского муниципального округа в информационно-телекоммуникационной сети «Интернет» (www.permokrug.ru).

7. ПАО «Россети Урал» привести земельные участки в состояние пригодное для использования в соответствии с разрешенным использованием в срок не позднее 3 (трех) месяцев после завершения строительства или эксплуатации инженерного сооружения, для размещения которого был установлен публичный сервитут.

8. Настоящее распоряжение вступает в силу со дня его подписания.

9. Контроль исполнения распоряжения возложить на заместителя председателя комитета М.В. Королеву.

Председатель комитета



Е.А. Демидова

Приложение № 1
к распоряжению
комитета имущественных
отношений администрации
Пермского муниципального округа
от 22.01.2025 № 251

СХЕМА РАСПОЛОЖЕНИЯ ГРАНИЦ ПУБЛИЧНОГО СЕРВИТУТА




Эксплуатация объекта электросетевого хозяйства ВЛ-0,4 кВ ф.Удачная
(сущ.оп.№15-18) от ТП-47318



Порядок характеристик точек		
Центральная точка публичного сервитута 339 кв.м.		
Объекты с характерными точками границ	Координаты, м	
	X	Y
1	2	3
1	516213,98	2199496,21
2	516176,7	2199503,63
3	516140,01	2199508,46
4	516138,31	2199504,49
5	516176,2	2199498,65
6	516209,16	2199493,79
7	516205,97	2199483,36
8	516209,89	2199488,13
9	516213,98	2199496,21

Масштаб 1:2000

УСЛОВНЫЕ ОБОЗНАЧЕНИЯ

- | | |
|--|---|
|  - границы устанавливаемого публичного сервитута |  1 - обозначение характерной точки границы устанавливаемого публичного сервитута |
|  - осевые линии, контур объекта |  :125 - кадастровый номер земельного участка |
|  - границы муниципального образования, населенных пунктов |  59:32:2000001 - кадастровый номер квартала |
|  - границы кадастрового квартала |  г. Пермь - наименование муниципального образования, населенного пункта |
|  - границы земельных участков, попадающих в зону публичного сервитута | |

